





DINAS PEKERJAAN UMUM DAN PENATAAN RUANG
KABUPATEN BANGKA



CASCADING DAN CROSSCUTTING DINAS PEKERJAAN UMUM DAN PENATAAN RUANG KAB. BANGKA TAHUN 2019-2023



LOGICAL FRAMEWORK, PENCAPAIAN SASARAN 1

MISI 3 "Mewujudkan Pemerataan Pembangunan Infrastruktur antarwilayah"

SASARAN STRATEGIS 1

Meningkatnya cakupan layanan infrastruktur

INDIKATOR SASARAN STRATEGIS

Persentase Jalan Dalam Kondisi Baik

Persentase Infrastruktur SDA dalam Kondisi Baik

SASARAN PROGRAM

Meningkatnya infrastruktur Jalan dan Jembatan dalam Kondisi Mantap

Meningkatnya Infrastruktur Irigasi dalam Kondisi Baik

Meningkatnya Infrastruktur Drainase dalam Kondisi Baik

INDIKATOR PROGRAM

Persentase jaringan jalan dalam kondisi mantap

Persentase Jembatan dalam kondisi mantap

Persentase Luas Daerah Irigasi Dalam Kondisi Baik

Persentase Drainase Dalam Kondisi Baik

SASARAN KEGIATAN

Terlaksananya Pengembangan Infrastruktur Jalan

Terlaksananya Pengembangan Infrastruktur Jembatan

Meningkatnya ketersediaan air irigasi

Terlaksananya Pembangunan dan pemeliharaan saluran Drainase

Tersedianya Infrastruktur Pengendali Banjir

INDIKATOR KEGIATAN

Persentase Pengembangan
Infrastruktur Jalan

Persentase Infrastruktur
Pengendali banjir dalam
kondisi baik

Persentase jaringan
Drainase Dalam
Kondisi Baik

Persentase
Jaringan Irigasi
Dalam kondisi
baik

Persentase kecukupan
debit air irigasi
terhadap luas areal
pertanian

SASARAN SUB KEGIATAN

Terlaksananya
Pembangunan
Jalan

Terlaksananya
Rehabilitasi
Jalan

Terlaksananya
Pengelolaan
Leger Jalan

Terlaksananya
Pembangunan
Jembatan

Terlaksananya
Peningkatan
Tanggul
Sungai

Terlaksananya
Operasi dan
Pemeliharaan
Tanggul dan
Tebing Sungai

Terlaksananya
Pembangunan
Jaringan Irigasi
Permukaan

Terlaksananya
Rehabilitasi
Jaringan
Irigasi
Permukaan

INDIKATOR SUB KEGIATAN

Panjang
Jalanyang
dibangun dan
ditingkatkan

Panjang
Jalan
yang
dipelihar
a

Panjang
Saluran
Jalan yang
terbangun

Panjang
Jembatan
Yang di
Bangun

Jumlah tanggul
sungai yang
ditingkatkan

Jumlah
tanggul dan
tebing
sungai yang
dipelihara

Luas irigasi
yang di
bangun

Jaringan Irigasi
Permukaan yang
dipelihara



LOGICAL FRAMEWORK, PENCAPAIAN SASARAN 2

MISI 3 "Mewujudkan Pemerataan Pembangunan Infrastruktur Antar Wilayah"

SASARAN STRATEGIS 2

Meningkatnya Cakupan Layanan Infrastruktur dasar

INDIKATOR SASARAN STRATEGIS

Persentase Rumah Tangga yang menggunakan Air Bersih

Persentase Rumah Tangga Yang Memiliki Akses Sanitasi

SASARAN PROGRAM

Meningkatnya Akses Air Bersih

Meningkatnya Penerapan Sistem Pengelolaan Air Limbah secara Komunal

INDIKATOR PROGRAM

Cakupan Layanan Air Bersih (%)

Persentase Desa/Kelurahan Yang Memiliki SPAL

SASARAN KEGIATAN

Tersediaannya Sumber Air Baku untuk Kebutuhan Air Bersih

Meningkatnya Jumlah SPAL





INDIKATOR KEGIATAN

Jumlah SR SPAM kabupaten dalam Kondisi Baik

Jumlah sistem jaringan air Limbah domestik dalam kondisi baik

SASARAN SUB KEGIATAN

Terlaksananya Peningkatan SPAM di Kawasan Perdesaan

Terlaksananya Perbaikan SPAM di Kawasan Perdesaan

Terlaksananya Operasi dan Pemeliharaan Sistem Pengelolaan Air Limbah Domestik

INDIKATOR SUB KEGIATAN

Jumlah Jaringan Perpipahan SPAM

Jumlah SPAM Perdesaan yang direhabilitasi

Jumlah SR pengelolaan air limbah



LOGICAL FRAMEWORK, PENCAPAIAN SASARAN 3

MISI 5 “Meningkatkan Perekonomian Daerah yang Berdaya Saing dan Berkelanjutan”

SASARAN STRATEGIS 3

Meningkatnya Kualitas Penataan Ruang

INDIKATOR SASARAN STRATEGIS

Persentase Ketaatan terhadap Peraturan Tata Ruang

SASARAN PROGRAM

Meningkatnya Kualitas Perencanaan Ruang

Meningkatnya Kualitas Pemanfaatan Ruang

Meningkatnya Kualitas Pengendalian Pemanfaatan Ruang

INDIKATOR PROGRAM

Persentase Dokumen Perencanaan Ruang Yang Tersusunsesuai dengan Peraturan dan Perundangan-Undangan

Jumlah Advice Planning yang dikeluarkan

Persentase Kesesuaian Implementasi Advice Planning

SASARAN KEGIATAN

Tersedianya Komponen Peta Dasar, Peta Tematik dan Peta Rencana dalam penyusunan dokumen perencanaan

Tersedianya SDM Bidang tata Ruang Yang Handal

Terlaksananya koordinasi penyelenggaraan pemanfaatan ruang dalam penerbitan advice planning

Meningkatnya penyebaran informasi penataan ruang kepada masyarakat

Terlaksananya Monitoring dan Evaluasi Pemanfaatan Ruang berdasarkan Advice Planning yang dikeluarkan

Tersediannya Sistem Informasi Database Penataan Ruang

INDIKATOR KEGIATAN

Jumlah Peta Dasar yang
tersusun

Jumlah Peta Rencana Yang
Tersusun

Jumlah Peta Tematik Yang
Tersusun

Jumlah Koordinasi
Penataan Ruang Daerah
yang dilaksanakan

Jumlah Monitoring
dan Evaluasi
Pemanfaatan
Ruang

Jumlah Sistem Informasi
Database Penataan
Ruang

SASARAN SUB KEGIATAN

Terlaksananya Penetapan
Kebijakan dalam Rangka
Pelaksanaan Penataan
Ruang

terlaksananya Koordinasi dan
Sinkronisasi Penyusunan RRTR
Kabupaten

Terlaksananya Koordinasi dan
Sinkronisasi Pemanfaatan Ruang
untuk Investasi dan
Pembangunan Daerah

Tersediannya Sistem
Informasi Database
Penataan Ruang

INDIKATOR SUB KEGIATAN

Jumlah Kebijakan dalam
Penataan Ruang
(Dokumen)

Jumlah Dokumen RRTR
Kabupaten

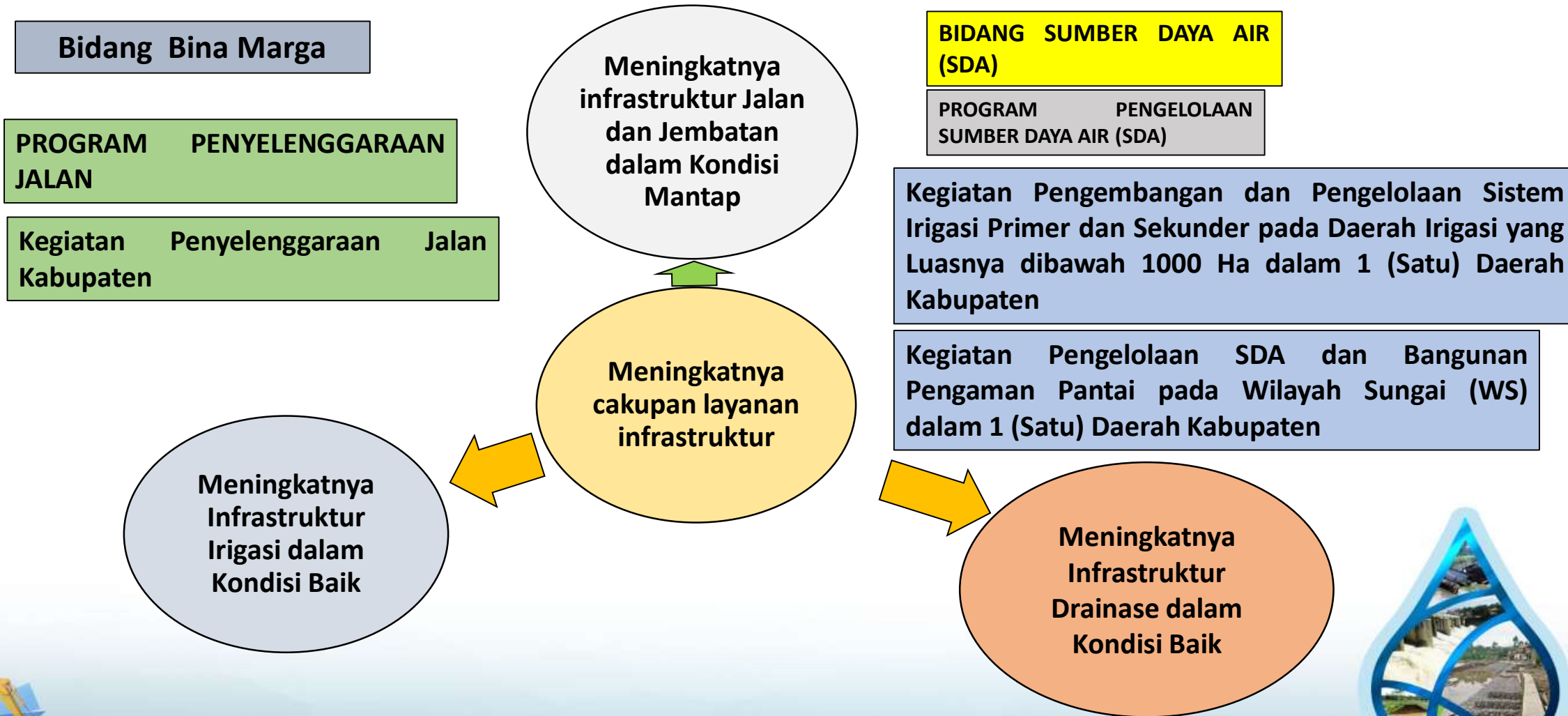
Persentase Lahan yang
temanfaatkan

Sistem Informasi
Mengenai Tata Ruang



Cross Cutting Sasaran Strategis 1

MISI 3 "Mewujudkan Pemerataan Pembangunan Infrastruktur Antar Wilayah"



Cross Cutting Sasaran Strategis 2

MISI 3 "Mewujudkan Pemerataan Pembangunan Infrastruktur Antar Wilayah"

PROGRAM PENGELOLAAN DAN
PENGEMBANGAN SISTEM AIR LIMBAH

Bidang Cipta Karya dan Bina
Jasa Kontruksi

PROGRAM PENGELOLAAN DAN
PENGEMBANGAN SISTEM PENYEDIAAN AIR
MINUM

Kegiatan Pengelolaan dan Pengembangan Sistem
Air Limbah Domestik dalam Daerah Kabupaten

Kegiatan Pengelolaan dan Pengembangan
Sistem Penyediaan Air Minum (SPAM) di Daerah
Kabupaten



Cross Cutting Sasaran Strategis 3

MISI 5 “Meningkatkan Perekonomian Daerah yang Berdaya Saing dan Berkelanjutan”

Bidang Penataan Ruang

**PROGRAM
PENYELENGGARAAN
PENATAAN RUANG**

**Kegiatan Penetapan Rencana
Tata Ruang Wilayah (RTRW)
dan Rencana Rinci Tata
Ruang (RRTR) Kab/Kota**

**Meningkatnya
Kualitas
Pengendalian
Pemanfaatan Ruang**

**Kegiatan Koordinasi dan
Sinkronisasi Pengendalian
Pemanfaatan Ruang Daerah
Kabupaten/Kota**



**Meningkatnya
Kualitas Perencanaan
Ruang**

**Meningkatnya
Kualitas
Penataan
Ruang**

**Meningkatnya
Kualitas
Pemanfaatan
Ruang**



**Kegiatan Koordinasi dan
sinkronisasi
Perencanaan Tata Ruang
Daerah Kabupaten/Kota**

**Kegiatan Koordinasi dan
Sinkronisasi Pemanfaatan
Ruang Daerah
Kabupaten/Kota**

